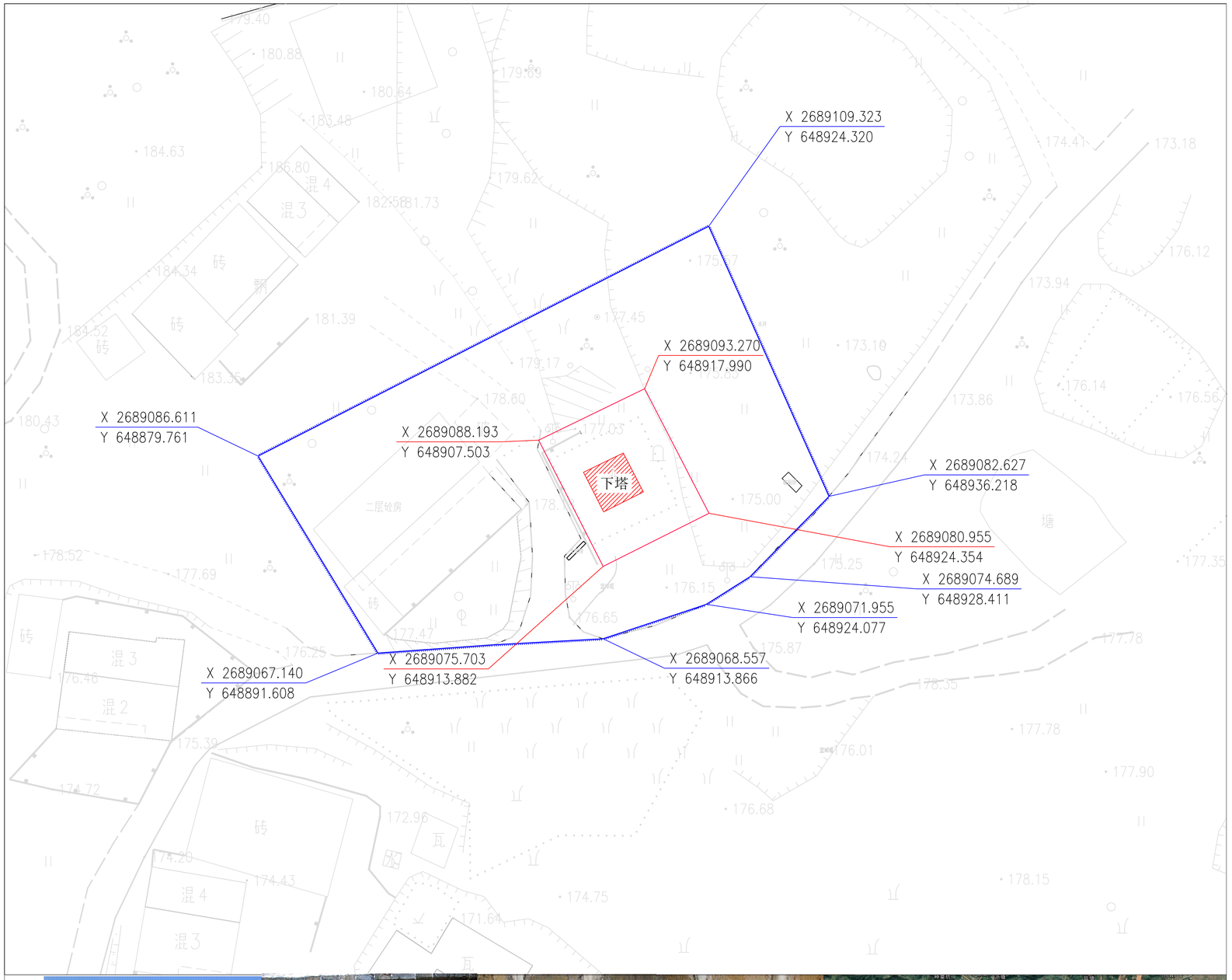

图片



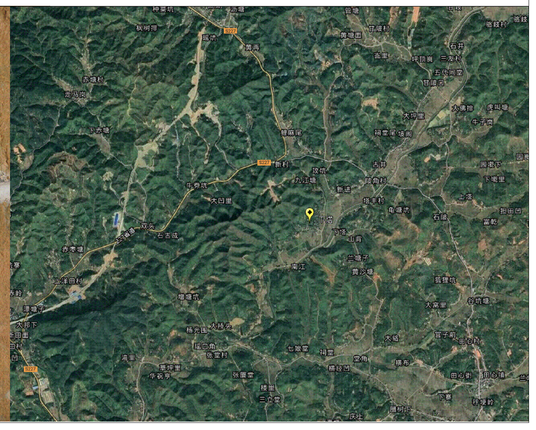

下塔

类　　别	古建筑
时　　代	北宋宣和二年
建筑面积	首层19.1平方米
建筑结构	砖
状　　况	一般
建筑层数	四角七层楼阁式
使用功能	开放
保护级别	广东省文物保护单位
公布日期	1989年6月
地　　址	广东省河源市龙川县田心镇塔丰村
建筑特色	四角七层楼阁式砖塔，葫芦形塔刹，五层棱角砖叠涩挑出短檐，无平座
保护要求及措施	1、保护范围内不得进行其他建设工程或者爆破、钻探、挖掘等作业。但是，因特殊情况需要在文物保护单位的保护范围内进行其他建设工程或者爆破、钻探、挖掘等作业的，必须保证文物保护单位的安全，并经省人民政府批准，在批准前应当征得国家文物局同意。工程或者爆破、钻探、挖掘等作业的，必须保证文物保护单位的安全，并经省人民政府批准，在批准前应当征得国家文物局同意。 2、保护范围内不得建设污染文物保护单位及其环境的设施，不得进行可能影响文物保护单位安全及其环境的活动。 3、保护范围：西面塔首层外墙起外延2.5米，其他三面塔首层外墙起外延4.8米。面积：162.87平方米
控制要求及措施	1、在建设控制地带内进行建设工程，不得破坏文物保护单位的历史风貌；工程设计方案应经国家文物局同意后，报国家城乡建设规划部门批准。 2、建设控制地带内不得建设污染文物保护单位及其环境的设施，不得进行可能影响文物保护单位安全及其环境的活动。 3、建设控制地带：保护范围线外延6.7米－27.8米不等。面积：1436.01平方米

图　　例

N
S

保护范围

建设控制地带

文物单位本体

X 2667101.169
Y 38626895.624　控制点坐标

广东中东测绘科技有限公司　2020.11.19

平面坐标系：国家2000大地坐标系　　高程基准：1985国家高程基准

0　15　30　60米