

# 龙川县河道管理范围划定成果图

(岭西河)

广西南宁水利电力设计院有限公司

二〇二一年七月

单位名称：广西南宁水利电力设计院有限公司

项目名称：龙川县河道管理范围划定成果图（岭西河）

工程设计资质证书：水利行业（水库枢纽、灌溉排涝、城市防洪）专业甲级

水利行业乙级 证书编号 A145004942

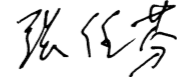
电力行业（水力发电）专业乙级 证书编号 A245004949


工程勘察资质证书：工程勘察乙级 证书编号 B245004949

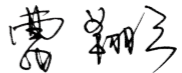
工程咨询单位甲级资信证书编号： 91450100198292407D-18ZYJ18

质量管理体系认证证书： 标准 GB/T 19001-2016/ISO 9001:2015

注册号 05219Q0024R5M

分管副总经理：张任芬 

分管副总工：卓美珍 

工程负责人：曹翔云 

法定代表人：吴戈堂

总工程师：张任芬

工程勘察设计及校审人员

核定：张任芬

审查：曹翔云

校核：朱茂华 钱树生

设计：陈浩明

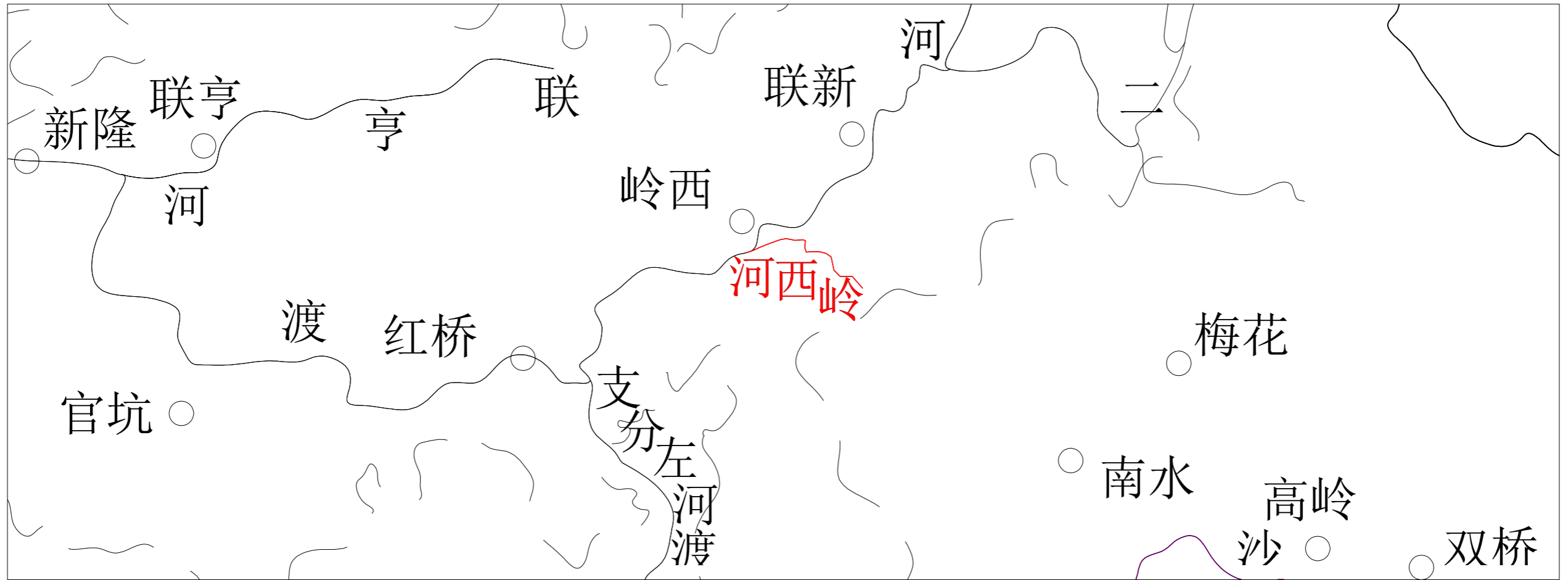
编制日期：2021年7月

### 龙川县河道管理范围划定成果图（岭西河）设计图纸目录

编号	图名	图号	图幅
1	岭西河水系图、地理位置图		A3
2	岭西河划界分幅图		A3
3	岭西河管理范围划定图（岭西村段）	151-1	A3
4	岭西河界桩图例		A3
5	岭西河支标标识牌内容图		A3
6	岭西河标示牌材质、结构尺寸与侧面图		A3
7			A3
8			A3
9			A3
10			A3
11			A3
12			A3
13			A3
14			A3
15			A3
16			A3
17			A3
18			A3
19			A3
20			A3
21			A3
22			A3
23			A3
24			A3
25			A3
26			A3
27			A3
28			A3
29			A3
30			
31			

编号	图名	图号	图幅
32			
33			
34			
35			
36			
37			
38			
39			
40			
41			
42			
43			
44			
45			
46			
47			
48			
49			
50			
51			
52			
53			
54			
55			
56			
57			
58			
59			
60			
61			
62			


# 岭西河水系图



# 岭西河地理位置图





附图151 岭西河划界分幅图



..... 岭西河流线  
□ 图框



# 151-1 岭西河管理范围划定图 (岭西村段)



编号	坐标值 (m)	
	X	Y
Z001	2666028.735	636276.541
Z002	2666095.982	636105.897
Z003	2666289.188	635846.746
Z004	2666382.763	635834.036
Z005	2666296.867	635427.703

编号	坐标值 (m)	
	X	Y
Y001	2666048.582	636284.604
Y002	2666116.216	636112.674
Y003	2666308.102	635861.690
Y004	2666401.661	635848.604
Y005	2666321.484	635438.409

编号	坐标值 (m)	
	X	Y
bsp1	2666065.950	636264.114
bsp2	2666317.737	635427.458

**图例**

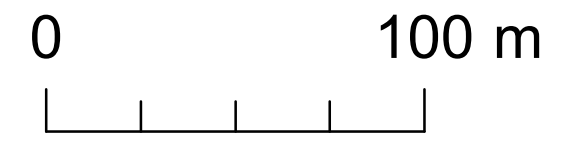

- 控制点
- 标示牌
- 无堤防山区段水面线 (管理范围)

**说明:**

- 1、本图采用2000国家大地坐标系, 1985国家高程。
- 2、岭西河起点: 大坑里, 终点: 汇入二渡河。
- 3、岭西河河道长度0.987km, 界桩10座, 标示牌2座。

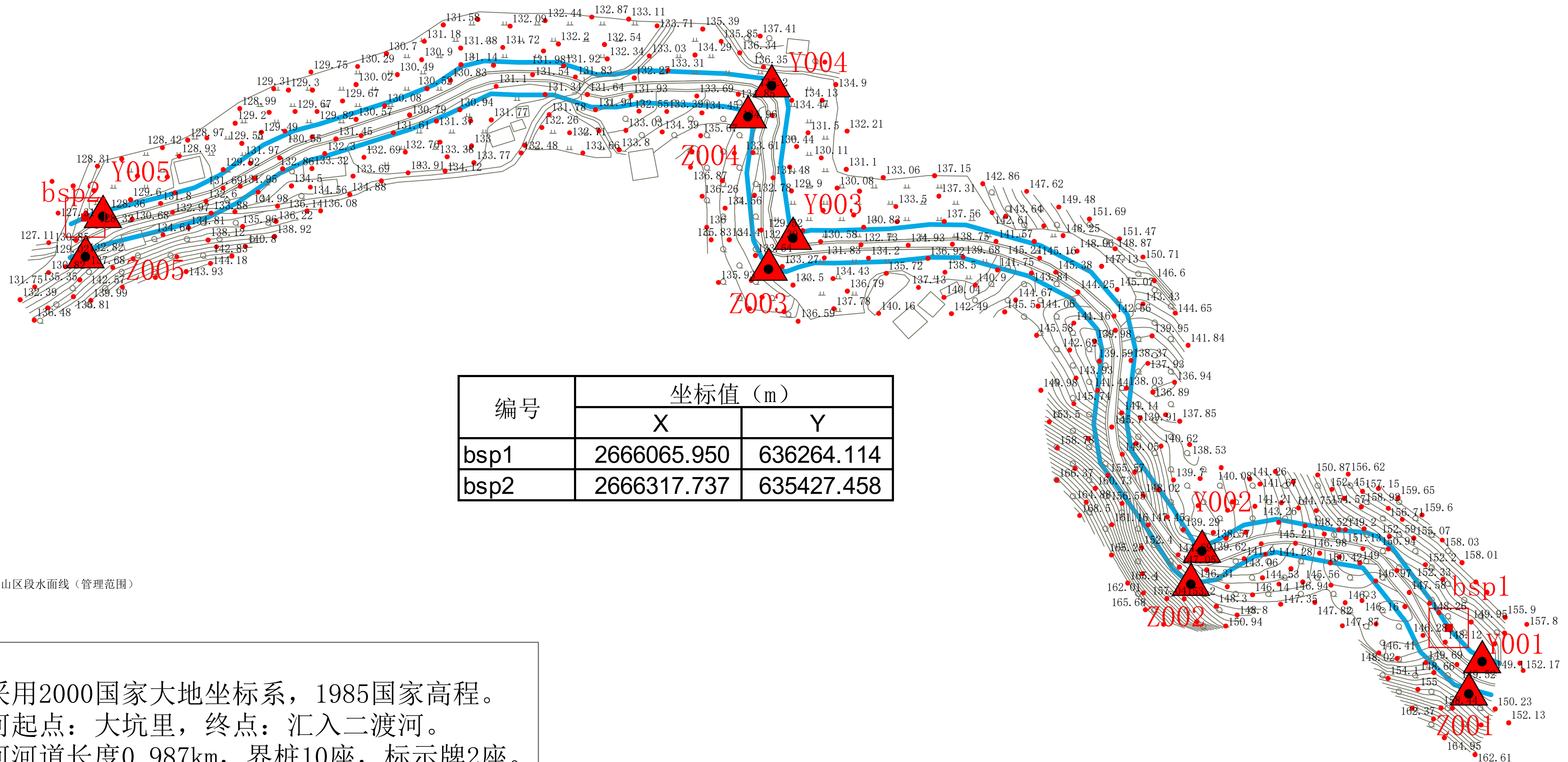


# 151-1 岭西河管理范围划定图 (岭西村段)



编号	坐标值 (m)	
	X	Y
Z001	2666028.735	636276.541
Z002	2666095.982	636105.897
Z003	2666289.188	635846.746
Z004	2666382.763	635834.036
Z005	2666296.867	635427.703

编号	坐标值 (m)	
	X	Y
Y001	2666048.582	636284.604
Y002	2666116.216	636112.674
Y003	2666308.102	635861.690
Y004	2666401.661	635848.604
Y005	2666321.484	635438.409



编号	坐标值 (m)	
	X	Y
bsp1	2666065.950	636264.114
bsp2	2666317.737	635427.458

## 图例

- 标示牌
- 控制点
- 无堤防山区段水面线 (管理范围)

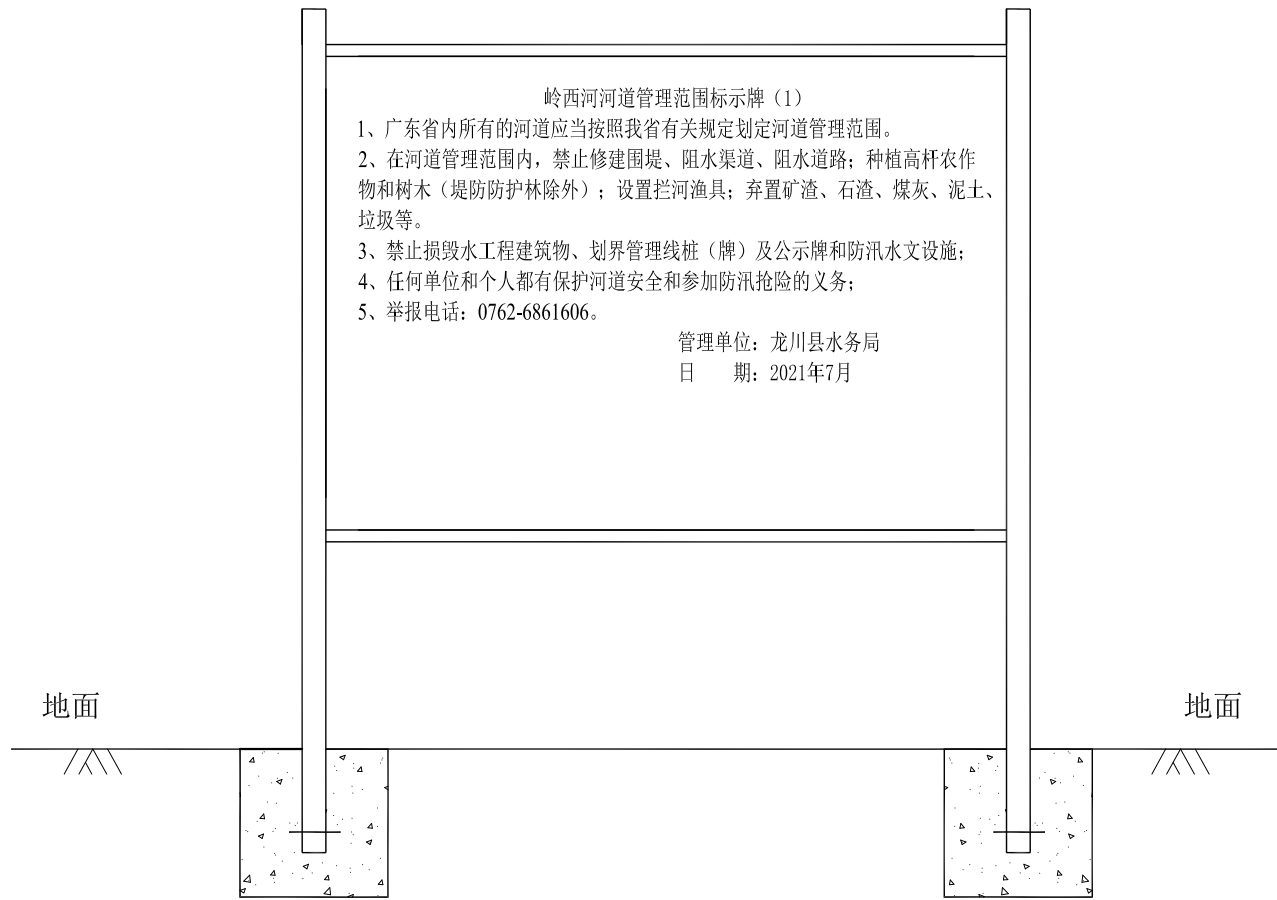
## 说明:

- 1、本图采用2000国家大地坐标系, 1985国家高程。
- 2、岭西河起点: 大坑里, 终点: 汇入二渡河。
- 3、岭西河河道长度0.987km, 界桩10座, 标示牌2座。

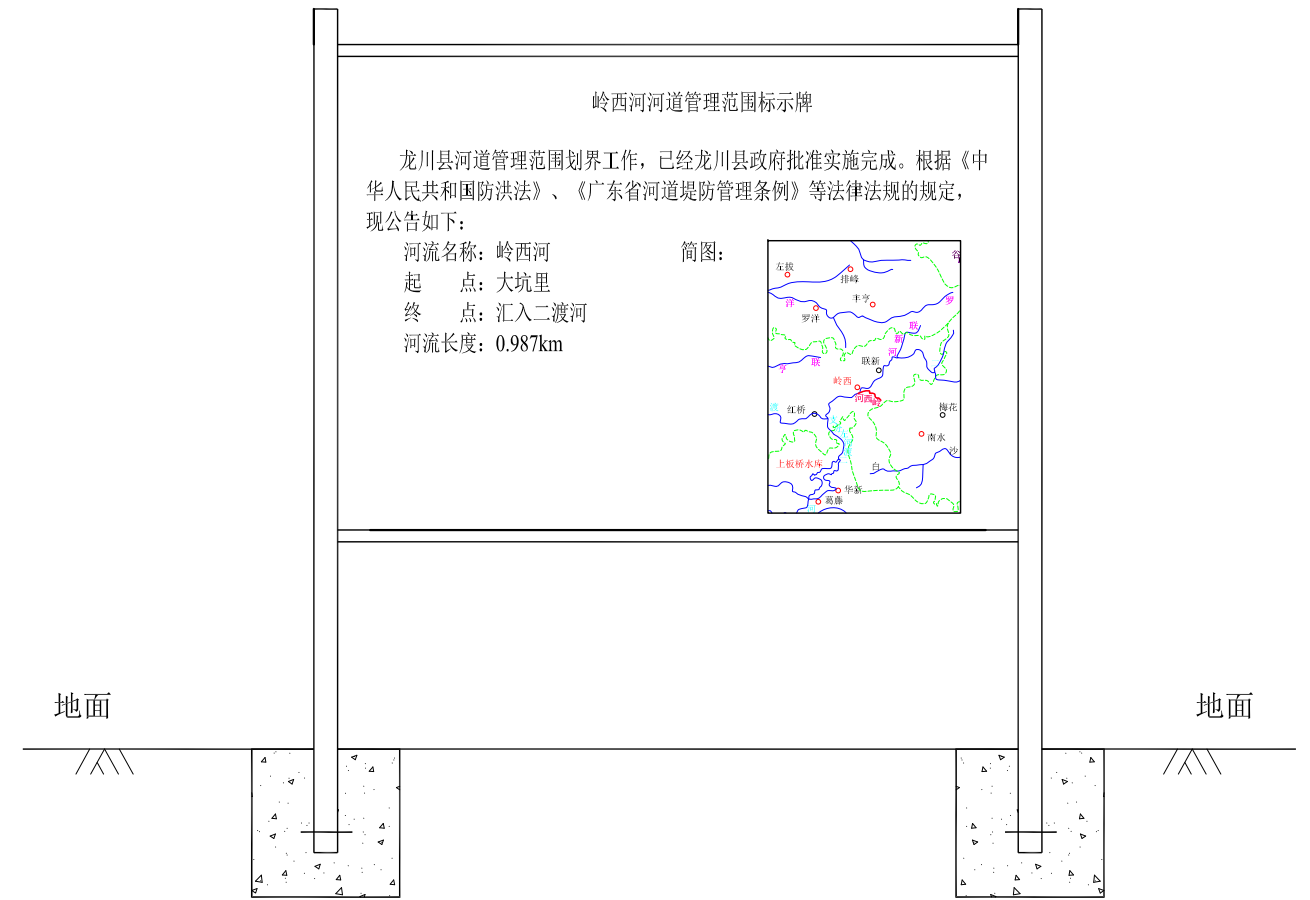


日期	会签者	会签单位

# 岭西河标示牌内容图



标示牌内容图（正面）



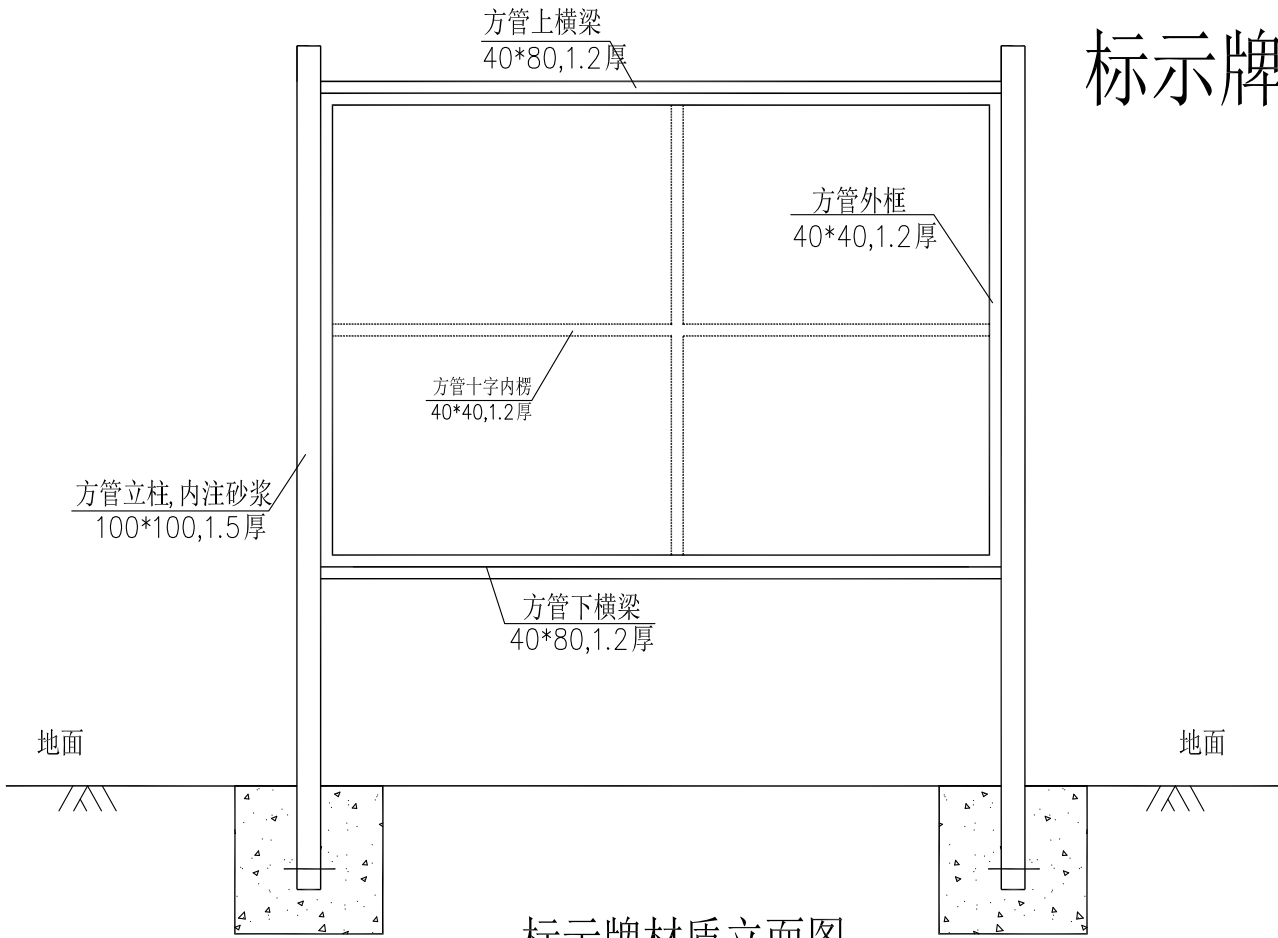
标示牌内容图（背面）

说明：

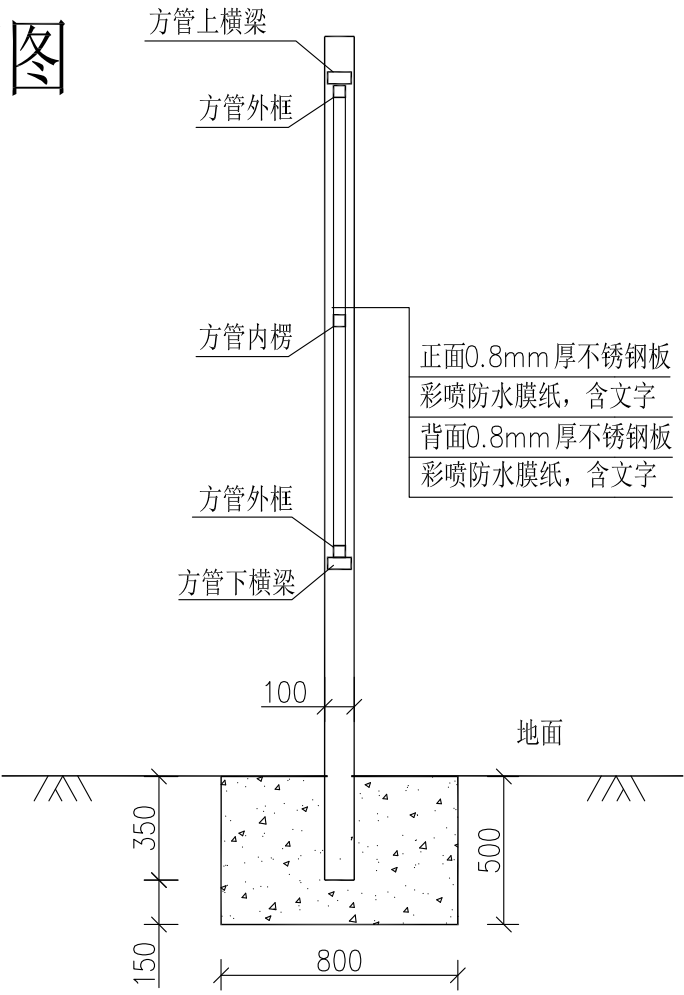
- 1、本图尺寸单位为mm；
- 2、标示牌由面板和支架组成，采用304 不锈钢材料制作；
- 3、标示牌面板采用双面，0.8厚；
- 4、具体埋设位置详见各河道划界设计图；
- 5、其它未尽事宜参照相关规范、规程。

日期	
会签者	
会签单位	

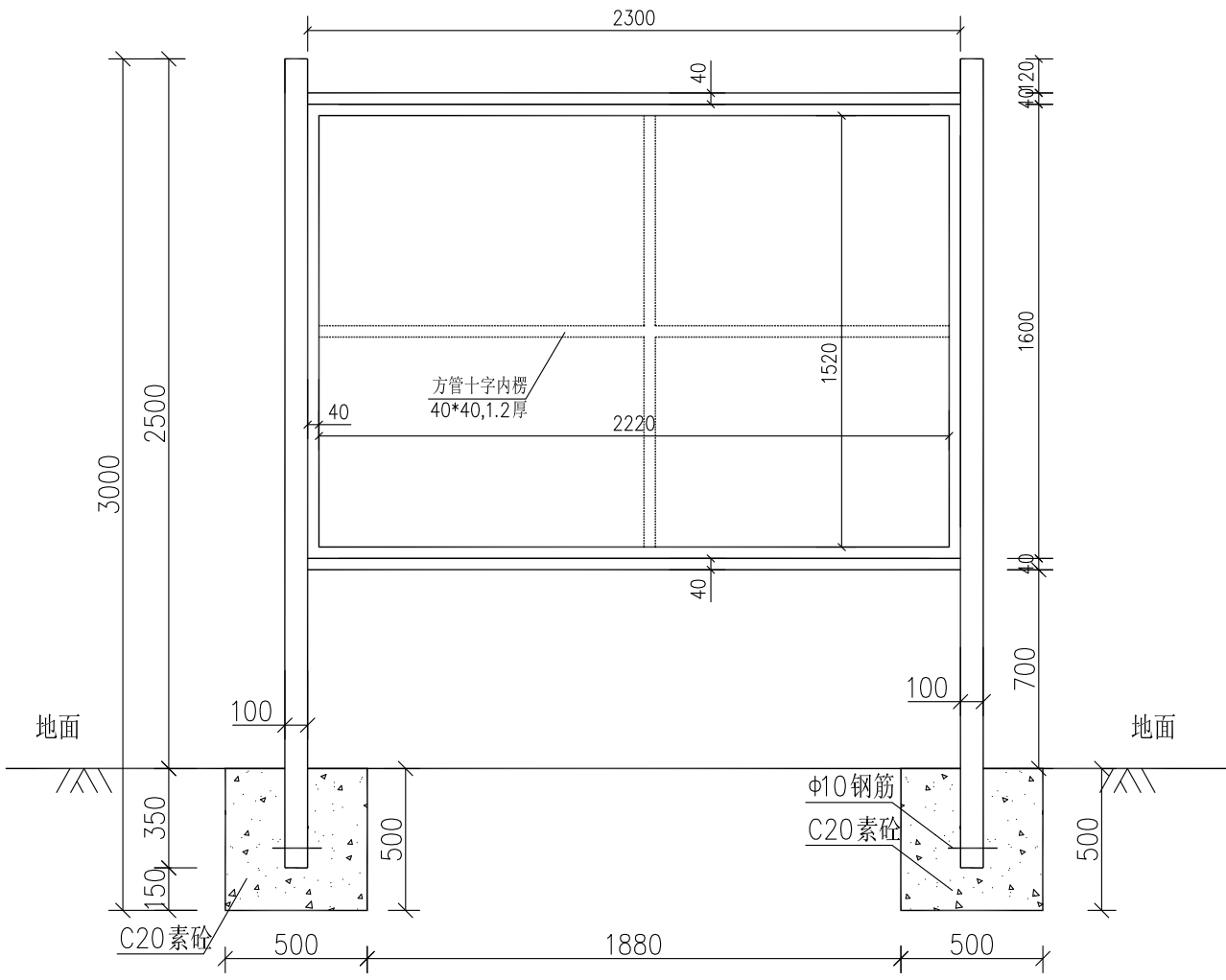
# 标示牌材质、结构尺寸与侧面图



标示牌材质立面图



标示牌侧面图



标示牌结构尺寸图

说明：

- 1、本图尺寸单位为mm；
- 2、公示牌由面板和支架组成，采用304不锈钢材料制作；
- 3、公示牌面板采用双面，0.8厚；
- 4、具体埋设位置详见各河道划界设计图；
- 5、其它未尽事宜参照相关规范、规程。